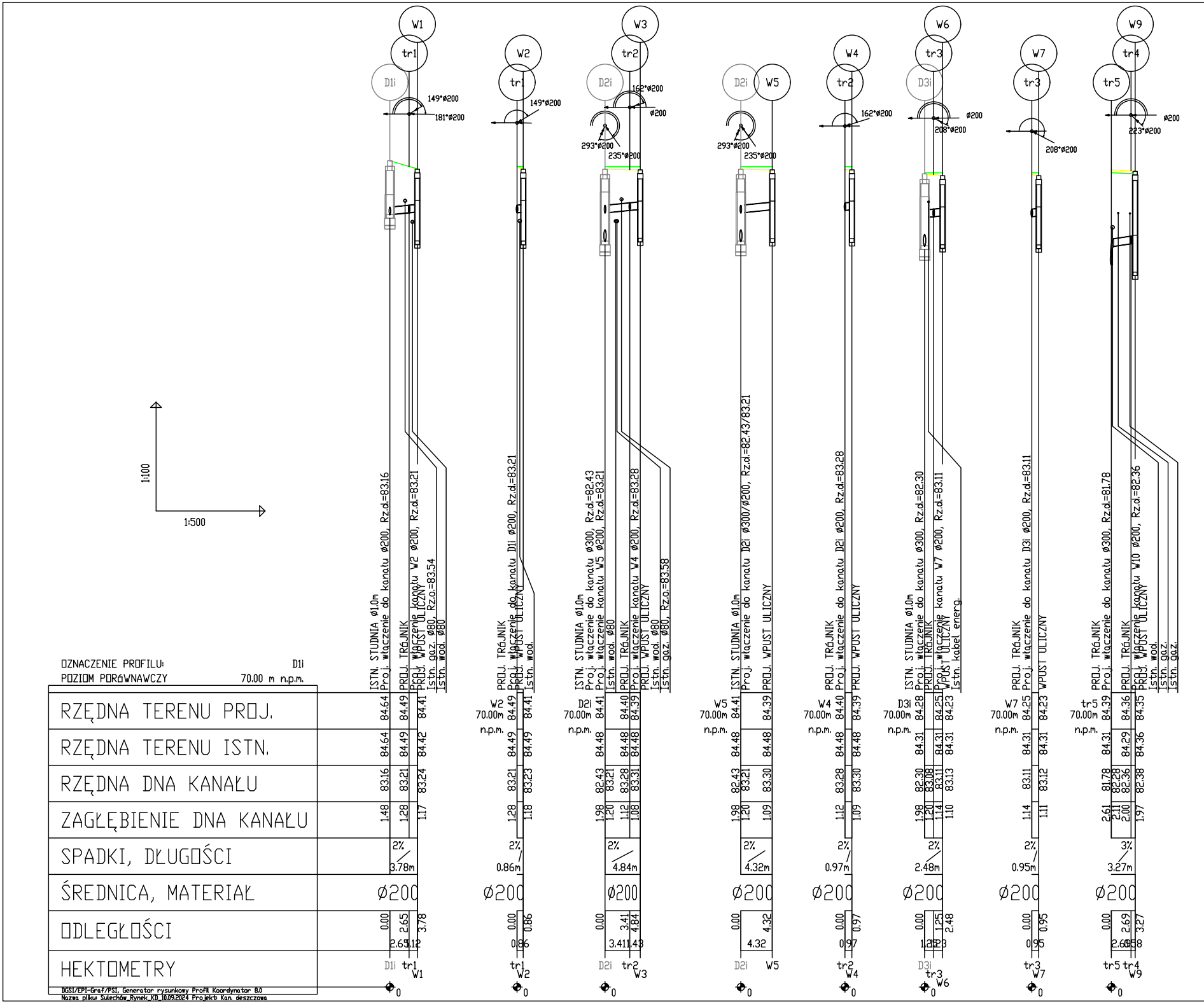
W1
tr1
D1i
149°ø200
181°ø200
W2
tr1
149°ø200
W3
tr2
D2i
162°ø200
ø200
293°ø200
235°ø200
D2i
W5
293°ø200
235°ø200
W4
tr2
162°ø200
W6
tr3
D3i
ø200
208°ø200
W7
tr3
208°ø200
W9
tr4
tr5
ø200
223°ø200
1:100
1:500
ISTN. STUDNIA ø1.0m
Proj. włączenie do kanału ø200, Rz.d.=83.16
PROJ. TRóJNIK
Proj. włączenie kanału W2 ø200, Rz.d.=83.21
PROJ. WPUST ULICZNY
Istn. gaz. ø80, Rz.o.=83.54
Istn. wod. ø80
PROJ. TRóJNIK
Proj. włączenie do kanału D1i ø200, Rz.d.=83.21
PROJ. WPUST ULICZNY
Istn. wod.
ISTN. STUDNIA ø1.0m
Proj. włączenie do kanału ø300, Rz.d.=82.43
Proj. włączenie kanału W5 ø200, Rz.d.=83.21
Istn. wod. ø80
PROJ. TRóJNIK
Proj. włączenie kanału W4 ø200, Rz.d.=83.28
PROJ. WPUST ULICZNY
Istn. wod. ø80
Istn. gaz. ø80, Rz.o.=83.58
ISTN. STUDNIA ø1.0m
Proj. włączenie do kanału D2i ø300/ø200, Rz.d.=82.43/83.21
PROJ. WPUST ULICZNY
PROJ. TRóJNIK
Proj. włączenie do kanału D2i ø200, Rz.d.=83.28
PROJ. WPUST ULICZNY
ISTN. STUDNIA ø1.0m
Proj. włączenie do kanału ø300, Rz.d.=82.30
PROJ. TRóJNIK
Proj. włączenie kanału W7 ø200, Rz.d.=83.11
WPUST ULICZNY
Istn. kabel energ.
PROJ. TRóJNIK
Proj. włączenie do kanału D3i ø200, Rz.d.=83.11
WPUST ULICZNY
PROJ. TRóJNIK
Proj. włączenie do kanału ø300, Rz.d.=81.78
PROJ. TRóJNIK
Proj. włączenie kanału W10 ø200, Rz.d.=82.36
PROJ. WPUST ULICZNY
Istn. wod.
Istn. gaz.
Istn. gaz.
OZNACZENIE PROFILU: D1i
POZIOM PORóWNAWCZY 70.00 m n.p.m.
RZĘDNA TERENU PROJ.
RZĘDNA TERENU ISTN.
RZĘDNA DNA KANAŁU
ZAGŁĘBIENIE DNA KANAŁU
SPADKI, DŁUGOŚCI
ŚREDNICA, MATERIAŁ
ODLEGŁOŚCI
HEKTOMETRY
84.64 84.49 84.41
84.64 84.49 84.42
83.16 83.21 83.24
1.48 1.28 1.17
2% 3.78m
ø200
0.00 2.65 3.78
2.65 1.12
D1i tr1 W1
0
W2 70.00m n.p.m.
84.49 84.41
84.49 84.49
83.21 83.23
1.28 1.18
2% 0.86m
ø200
0.00 0.86
0.86
tr1 W2
0
D2i 70.00m n.p.m.
84.41 84.40 84.39
84.48 84.48 84.48
82.43 83.21 83.28 83.31
1.98 1.20 1.12 1.08
2% 4.84m
ø200
0.00 3.41 4.84
3.41 1.43
D2i tr2 W3
0
W5 70.00m n.p.m.
84.41 84.39
84.48 84.48
82.43 83.21 83.30
1.98 1.20 1.09
2% 4.32m
ø200
0.00 4.32
4.32
D2i W5
0
W4 70.00m n.p.m.
84.40 84.39
84.48 84.48
83.28 83.30
1.12 1.09
2% 0.97m
ø200
0.00 0.97
0.97
tr2 W4
0
D3i 70.00m n.p.m.
84.28 84.25 84.23
84.31 84.31 84.31
82.30 83.08 83.11 83.13
1.98 1.20 1.14 1.10
2% 2.48m
ø200
0.00 1.25 2.48
1.25 1.23
D3i tr3 W6
0
W7 70.00m n.p.m.
84.25 84.23
84.31 84.31
83.11 83.12
1.14 1.11
2% 0.95m
ø200
0.00 0.95
0.95
tr3 W7
0
tr5 70.00m n.p.m.
84.39 84.36 84.35
84.31 84.29 84.36
81.78 82.28 82.36 82.38
2.61 2.11 2.00 1.97
3% 3.27m
ø200
0.00 2.69 3.27
2.69 0.58
tr5 tr4 W9
0
DGSI/EPI-Graf/PSI, Generator rysunkowy Profil Koordynator 8.0
Nazwa pliku: Sulechów_Rynek_KD_10.09.2024 Projekt: Kan. deszczowa

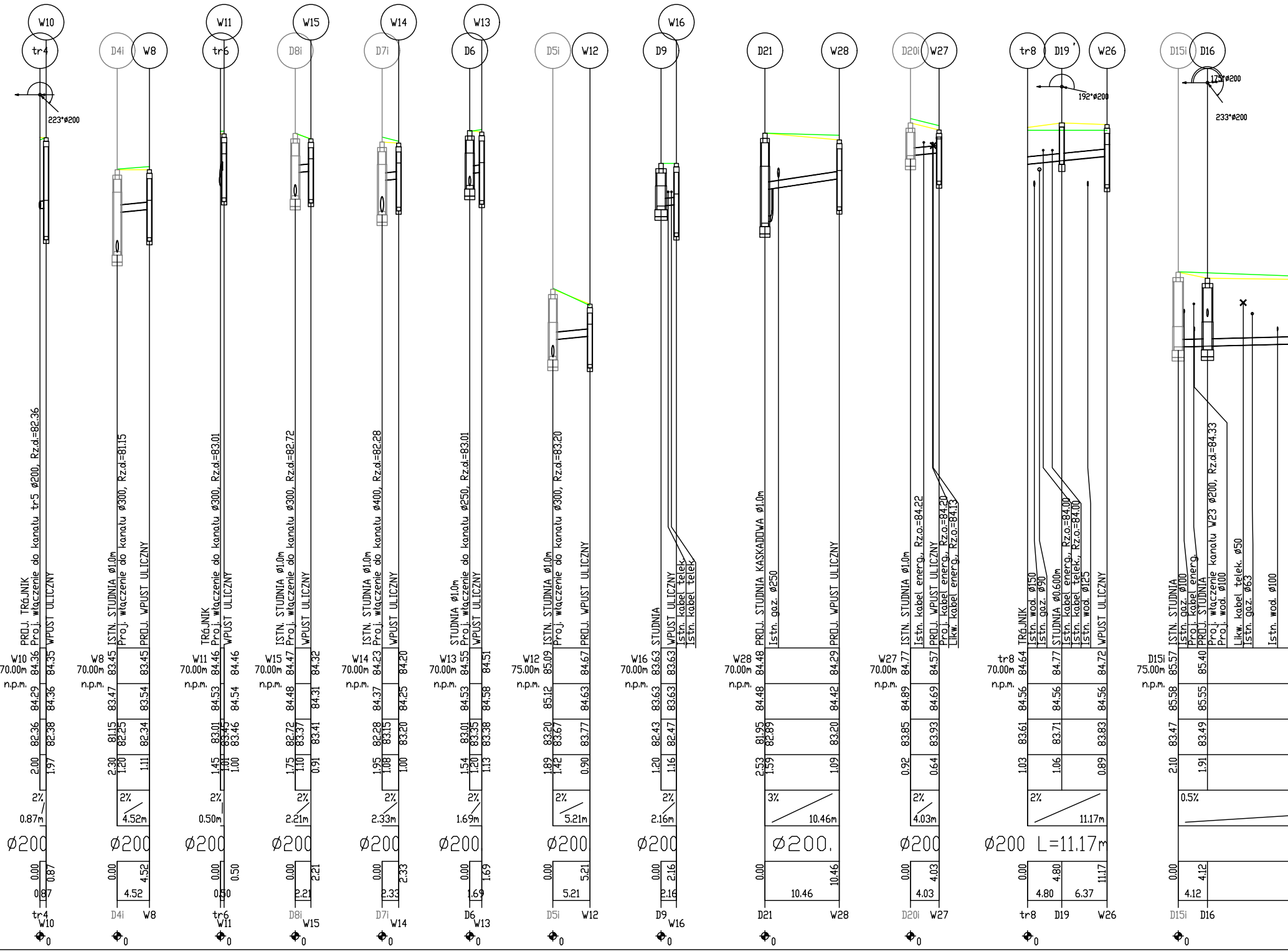
W10
tr4
223°ø200
PROJ. TRÓJNIK
Proj. włączenie do kanału tr5 ø200, Rz.d.=82.36
WPUST ULICZNY
W10 70.00m n.p.m.
84.36 84.35
84.29 84.36
82.36 82.38
2.00 1.97
2%
0.87m
Ø200
0.00 0.87
0.87
tr4 W10
0
D4i
W8
ISTN. STUDNIA ø1.0m
Proj. włączenie do kanału ø300, Rz.d.=81.15
PROJ. WPUST ULICZNY
W8 70.00m n.p.m.
83.45 83.45
83.47 83.54
81.15 82.25 82.34
2.30 1.20 1.11
2%
4.52m
Ø200
0.00 4.52
4.52
D4i W8
0
W11
tr6
TRÓJNIK
Proj. włączenie do kanału ø300, Rz.d.=83.01
WPUST ULICZNY
W11 70.00m n.p.m.
84.46 84.46
84.53 84.54
83.01 83.45 83.46
1.45 1.01 1.00
2%
0.50m
Ø200
0.00 0.50
0.50
tr6 W11
0
W15
D8i
ISTN. STUDNIA ø1.0m
Proj. włączenie do kanału ø300, Rz.d.=82.72
WPUST ULICZNY
W15 70.00m n.p.m.
84.47 84.32
84.48 84.31
82.72 83.37 83.41
1.75 1.10 0.91
2%
2.21m
Ø200
0.00 2.21
2.21
D8i W15
0
W14
D7i
ISTN. STUDNIA ø1.0m
Proj. włączenie do kanału ø400, Rz.d.=82.28
WPUST ULICZNY
W14 70.00m n.p.m.
84.23 84.20
84.37 84.25
82.28 83.15 83.20
1.95 1.08 1.00
2%
2.33m
Ø200
0.00 2.33
2.33
D7i W14
0
W13
D6
STUDNIA ø1.0m
Proj. włączenie do kanału ø250, Rz.d.=83.01
WPUST ULICZNY
W13 70.00m n.p.m.
84.55 84.51
84.53 84.58
83.01 83.35 83.38
1.54 1.20 1.13
2%
1.69m
Ø200
0.00 1.69
1.69
D6 W13
0
D5i
W12
ISTN. STUDNIA ø1.0m
Proj. włączenie do kanału ø300, Rz.d.=83.20
PROJ. WPUST ULICZNY
W12 75.00m n.p.m.
85.09 84.67
85.12 84.63
83.20 83.67 83.77
1.89 1.42 0.90
2%
5.21m
Ø200
0.00 5.21
5.21
D5i W12
0
W16
D9
STUDNIA
WPUST ULICZNY
Istn. kabel telek.
Istn. kabel telek.
W16 70.00m n.p.m.
83.63 83.63
83.63 83.63
82.43 82.47
1.20 1.16
2%
2.16m
Ø200
0.00 2.16
2.16
D9 W16
0
D21
W28
PROJ. STUDNIA KASKADOWA ø1.0m
Istn. gaz. ø250
PROJ. WPUST ULICZNY
W28 70.00m n.p.m.
84.48 84.29
84.48 84.42
81.95 82.89 83.20
2.53 1.59 1.09
3%
10.46m
Ø200.
0.00 10.46
10.46
D21 W28
0
D20i
W27
ISTN. STUDNIA ø1.0m
Istn. kabel energ., Rz.o.=84.22
PROJ. WPUST ULICZNY
Proj. kabel energ., Rz.o.=84.20
Likw. kabel energ., Rz.o.=84.13
W27 70.00m n.p.m.
84.77 84.57
84.89 84.69
83.85 83.93
0.92 0.64
2%
4.03m
Ø200
0.00 4.03
4.03
D20i W27
0
tr8
D19'
W26
192°ø200
TRÓJNIK
Istn. wod. ø150
Istn. gaz. ø90
STUDNIA ø0.600m
Istn. kabel energ., Rz.o.=84.00
Istn. kabel telek., Rz.o.=84.00
Istn. wod. ø125
WPUST ULICZNY
tr8 70.00m n.p.m.
84.64 84.77 84.72
84.56 84.56 84.56
83.61 83.71 83.83
1.03 1.06 0.89
2%
11.17m
Ø200 L=11.17m
0.00 4.80 11.17
4.80 6.37
tr8 D19 W26
0
D15i
D16
175°ø200
233°ø200
ISTN. STUDNIA
Istn. gaz. ø100
Proj. kabel energ.
PROJ. STUDNIA
Proj. włączenie do kanału W23 ø200, Rz.d.=84.33
Proj. wod. ø100
Likw. kabel telek. ø50
Istn. gaz. ø63
Istn. wod. ø100
D15i 75.00m n.p.m.
85.57 85.40
85.58 85.55
83.47 83.49
2.10 1.91
0.5%
0.00 4.12
4.12
D15i D16
0

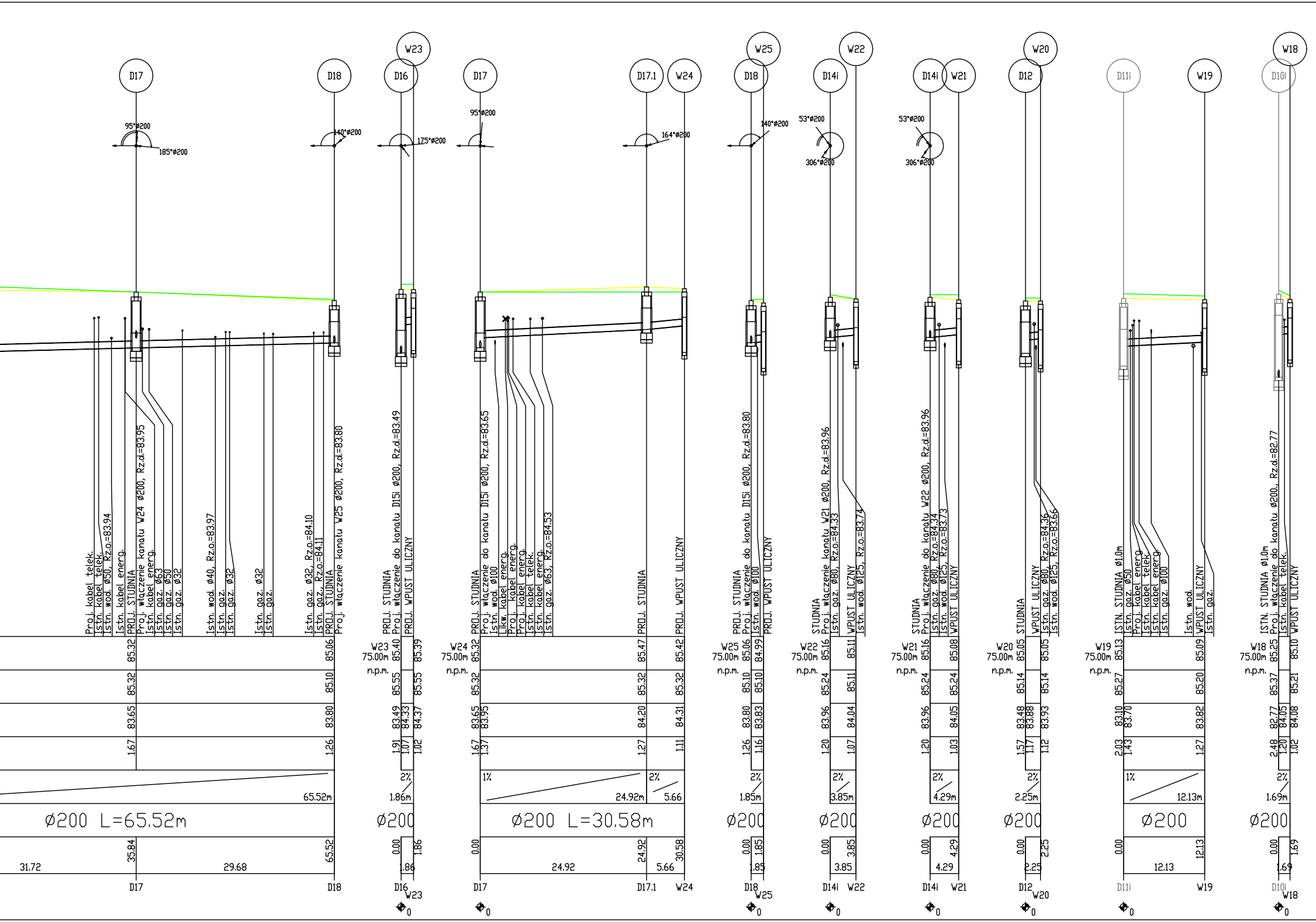
D17
D18
D16
W23
D17
D17.1
W24
D18
W25
D14i
W22
D14i
W21
D12
W20
D11i
W19
D10i
W18
95°ø200
185°ø200
140°ø200
175°ø200
95°ø200
164°ø200
140°ø200
53°ø200
306°ø200
53°ø200
306°ø200
Proj. kabel telek.
Istn. kabel telek.
Istn. wod. ø50, Rz.o.=83.94
Istn. kabel energ.
PROJ. STUDNIA
Proj. włączenie kanału W24 ø200, Rz.d.=83.95
Istn. kabel energ.
Istn. gaz. ø63
Istn. gaz. ø50
Istn. gaz. ø32
Istn. wod. ø40, Rz.o.=83.97
Istn. gaz.
Istn. gaz. ø32
Istn. gaz. ø32
Istn. gaz.
Istn. gaz. ø32, Rz.o.=84.10
Istn. gaz., Rz.o.=84.11
PROJ. STUDNIA
Proj. włączenie kanału W25 ø200, Rz.d.=83.80
PROJ. STUDNIA
Proj. włączenie do kanału D15i ø200, Rz.d.=83.49
PROJ. WPUST ULICZNY
PROJ. STUDNIA
Proj. włączenie do kanału D15i ø200, Rz.d.=83.65
Istn. wod. ø100
Likw. kabel energ.
Proj. kabel energ.
Proj. kabel telek.
Istn. kabel energ.
Istn. gaz. ø63, Rz.o.=84.53
PROJ. STUDNIA
PROJ. WPUST ULICZNY
PROJ. STUDNIA
Proj. włączenie do kanału D15i ø200, Rz.d.=83.80
Istn. wod. ø100
PROJ. WPUST ULICZNY
STUDNIA
Proj. włączenie kanału W21 ø200, Rz.d.=83.96
Istn. gaz. ø80, Rz.o.=84.33
WPUST ULICZNY
Istn. wod. ø125, Rz.o.=83.74
STUDNIA
Proj. włączenie do kanału W22 ø200, Rz.d.=83.96
Istn. gaz. ø80, Rz.o.=84.34
Istn. wod. ø125, Rz.o.=83.73
WPUST ULICZNY
STUDNIA
WPUST ULICZNY
Istn. gaz. ø80, Rz.o.=84.36
Istn. wod. ø125, Rz.o.=83.66
ISTN. STUDNIA ø1.0m
Istn. gaz. ø50
Proj. kabel energ.
Istn. kabel telek.
Istn. kabel energ.
Istn. gaz. ø100
Istn. wod.
WPUST ULICZNY
Istn. gaz.
ISTN. STUDNIA ø1.0m
Proj. włączenie do kanału ø200., Rz.d.=82.77
Istn. kabel telek.
WPUST ULICZNY
W23 75.00m n.p.m.
W24 75.00m n.p.m.
W25 75.00m n.p.m.
W22 75.00m n.p.m.
W21 75.00m n.p.m.
W20 75.00m n.p.m.
W19 75.00m n.p.m.
W18 75.00m n.p.m.
85.32
85.06
85.40
85.39
85.32
85.47
85.42
85.06
84.99
85.16
85.11
85.16
85.08
85.05
85.05
85.13
85.09
85.25
85.10
85.32
85.10
85.55
85.55
85.32
85.32
85.32
85.10
85.10
85.24
85.11
85.24
85.24
85.14
85.14
85.27
85.20
85.37
85.21
83.65
83.80
83.49
84.33
84.37
83.65
83.95
84.20
84.31
83.80
83.83
83.96
84.04
83.96
84.05
83.48
83.88
83.93
83.10
83.70
83.82
82.77
84.05
84.08
1.67
1.26
1.91
1.07
1.02
1.67
1.37
1.27
1.11
1.26
1.16
1.20
1.07
1.20
1.03
1.57
1.17
1.12
2.03
1.43
1.27
2.48
1.20
1.02
65.52m
2%
1.86m
1%
24.92m
2%
5.66
2%
1.85m
2%
3.85m
2%
4.29m
2%
2.25m
1%
12.13m
2%
1.69m
ø200 L=65.52m
ø200
ø200 L=30.58m
ø200
ø200
ø200
ø200
ø200
ø200
35.84
65.52
0.00
1.86
0.00
24.92
30.58
0.00
1.85
0.00
3.85
0.00
4.29
0.00
2.25
0.00
12.13
0.00
1.69
31.72
29.68
1.86
24.92
5.66
1.85
3.85
4.29
2.25
12.13
1.69
D17
D18
D16
W23
D17
D17.1
W24
D18
W25
D14i
W22
D14i
W21
D12
W20
D11i
W19
D10i
W18
0
0
0
0
0
0
0
0
0

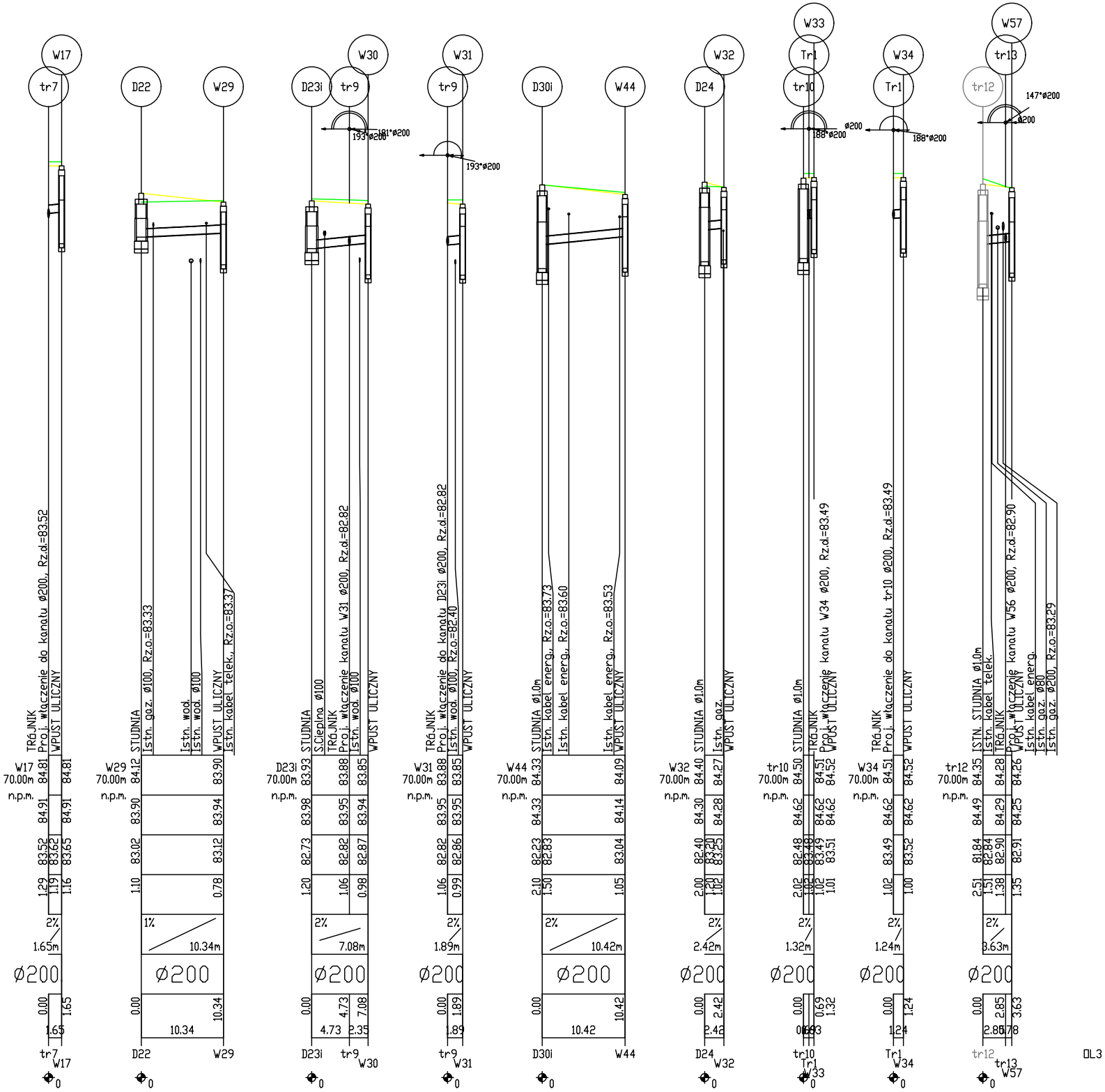
W17
tr7
D22
W29
W30
D23i
tr9
W31
tr9
D30i
W44
W32
D24
W33
Tr1
tr10
W34
Tr1
W57
tr13
tr12
193°ø200
181°ø200
193°ø200
ø200
188°ø200
ø200
188°ø200
147°ø200
ø200
TRÓJNIK
Proj. włączenie do kanału ø200, Rz.d.=83.52
WPUST ULICZNY
STUDNIA
Istn. gaz. ø100, Rz.o.=83.33
Istn. wod.
Istn. wod. ø100
WPUST ULICZNY
Istn. kabel telek., Rz.o.=83.37
STUDNIA
S.Cieplna ø100
TRÓJNIK
Proj. włączenie kanału W31 ø200, Rz.d.=82.82
Istn. wod. ø100
WPUST ULICZNY
TRÓJNIK
Proj. włączenie do kanału D23i ø200, Rz.d.=82.82
Istn. wod. ø100, Rz.o.=82.40
WPUST ULICZNY
STUDNIA ø1.0m
Istn. kabel energ., Rz.o.=83.73
Istn. kabel energ., Rz.o.=83.60
Istn. kabel energ., Rz.o.=83.53
WPUST ULICZNY
STUDNIA ø1.0m
Istn. gaz.
WPUST ULICZNY
STUDNIA ø1.0m
TRÓJNIK
Proj. włączenie kanału W34 ø200, Rz.d.=83.49
WPUST ULICZNY
TRÓJNIK
Proj. włączenie do kanału tr10 ø200, Rz.d.=83.49
WPUST ULICZNY
ISTN. STUDNIA ø1.0m
Istn. kabel telek.
TRÓJNIK
Proj. włączenie kanału W56 ø200, Rz.d.=82.90
WPUST ULICZNY
Istn. kabel energ.
Istn. gaz. ø80
Istn. gaz. ø200, Rz.o.=83.29
W17
70.00m
n.p.m.
84.81
84.81
84.91
84.91
83.52
83.62
83.65
1.29
1.19
1.16
2%
1.65m
ø200
0.00
1.65
1.65
W29
70.00m
n.p.m.
84.12
83.90
83.90
83.94
83.02
83.12
1.10
0.78
1%
10.34m
ø200
0.00
10.34
10.34
D23i
70.00m
n.p.m.
83.93
83.88
83.85
83.98
83.95
83.94
82.73
82.82
82.87
1.20
1.06
0.98
2%
7.08m
ø200
0.00
4.73
7.08
4.73
2.35
W31
70.00m
n.p.m.
83.88
83.85
83.95
83.95
82.82
82.86
1.06
0.99
2%
1.89m
ø200
0.00
1.89
1.89
W44
70.00m
n.p.m.
84.33
84.09
84.33
84.14
82.23
82.83
83.04
2.10
1.50
1.05
2%
10.42m
ø200
0.00
10.42
10.42
W32
70.00m
n.p.m.
84.40
84.27
84.30
84.28
82.40
83.20
83.25
2.00
1.20
1.02
2%
2.42m
ø200
0.00
2.42
2.42
tr10
70.00m
n.p.m.
84.50
84.51
84.52
84.62
84.62
84.62
82.48
83.48
83.49
83.51
2.02
1.02
1.02
1.01
2%
1.32m
ø200
0.00
0.69
1.32
W34
70.00m
n.p.m.
84.51
84.52
84.62
84.62
83.49
83.52
1.02
1.00
2%
1.24m
ø200
0.00
1.24
1.24
tr12
70.00m
n.p.m.
84.35
84.28
84.26
84.49
84.29
84.25
81.84
82.84
82.90
82.91
2.51
1.51
1.38
1.35
2%
3.63m
ø200
0.00
2.85
3.63
2.85
0.78
tr7
W17
D22
W29
D23i
tr9
W30
tr9
W31
D30i
W44
D24
W32
tr10
Tr1
W33
Tr1
W34
tr12
tr13
W57
0
DL3

OLPRO Sp. z o.o. Sp. k.
65 - 155 Zielona Góra, ul. Dekoracyjna 3
tel. (fax) 068 456 15 53,
email: biuro@olpro.net

PROJEKT TECHNICZNY

Inwestor: GMINA SULECHÓW
66 - 100 Sulechów, Plac Ratuszowy 6

Inwestycja: PRZEBUDOWA ORAZ REMONT DRÓG GMINNYCH I DROGI POWIATOWEJ ORAZ
REMONT PLACU PRZYKOŚCIELNEGO I PRZY ZBORZE
W RAMACH INWESTYCJI PN.: "REWITALIZACJA ULIC W ŚRÓDMIEŚCIU SULECHOWA"

Adres: Sulechów, ul. Plac Kościelny, Brama Piastowska, Handlowa, Wspólna, Wąska,
Sikorskiego, Plac Ratuszowy, Kopernika, Plac Wilhelma Pluty, Aleja Wielkopolska,
Łukasiewicza, Chopina, Nowy Rynek, Magazynowa, Licealna, Szkolna,
584/2, 584/4, 585/2, 585/4, 586 - obręb 0001; 161/3, 163, 167, 171, 174, 175/1, 176, 177/22, 178/7,
178/10, 182/1, 183/1, 186/2, 186/5, 187/2, 192/1, 194, 203, 206, 214, 218, 222, 225, 228/1, 229/15, 235,
237, 238/5, 238/6, 240, 394, 1331/5, 1331/6 - obręb 0002;

Stadium:

Rysunek:

PROFIL PODŁUŻNY KANALIZACJI DESZCZOWEJ

Rewizja:
Data: 09.2024
Skala: 1:500/100
Nr rysunku: **2.1/S**

Stanowisko:	Imię i nazwisko:	Uprawnienia:	Branża:	Podpis:
Projektant:	mgr inż. Paweł Wieczorek	LBS/0065POOS/11	Sanitarna	
Sprawdzający:	mgr inż. Stanisław Praski	225/73/Zg	Sanitarna	